

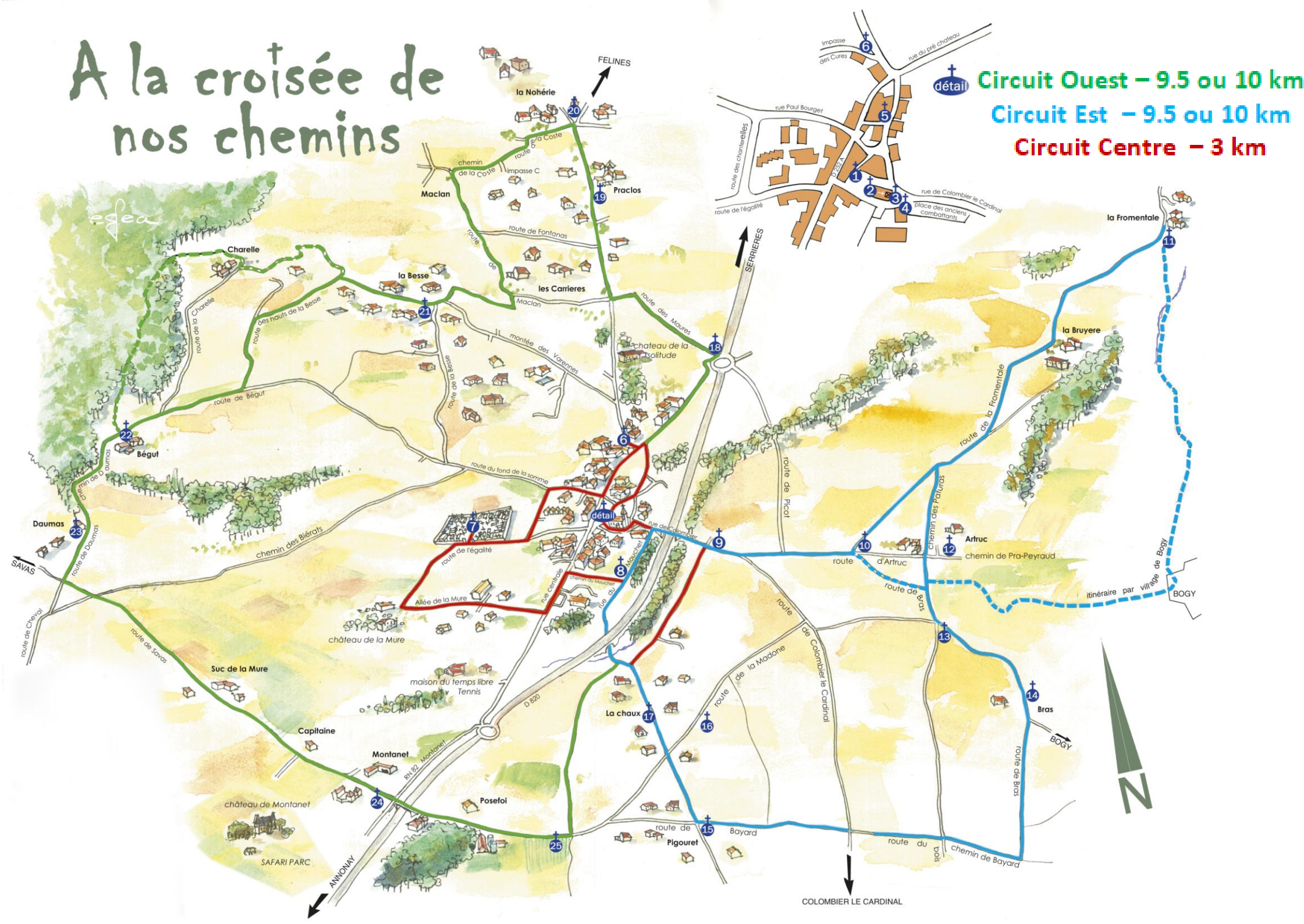
A la croisée de nos chemins




Circuit Ouest – 9.5 ou 10 km

Circuit Est – 9.5 ou 10 km

Circuit Centre – 3 km





1 – Croix de la place du village




2 – Croix de la façade de l'église



4 – Croix de l'école privée



7 – Croix du cimetière




3 – Croix du clocher



5 – Croix de la fontaine




6 – Croix des Cures



9 – Croix des Rameaux



8 – Croix du Mouchet



10 – Croix d'Artruc



11 – Croix de la Fromentale



12 – Croix dite d'Artruc-Boissonet



13 – Croix Pinère



15 – Croix de Pigouret



17 – Croix dite de Gleizolles



19 – Croix de Praclos



14 – Croix de Bras



16 – Croix de la Madone



18 – Croix de l'Ascension



23- Croix de Daumas



20 – Croix de la Nohérie



21 – Croix de la Besse
dont il ne reste que le support



22 – Croix de Begut



24 – Croix de Montanet



25 – Croix de Gurin

Remarques

Plusieurs croix ont totalement disparu. A deux endroits on retrouve un socle. Enfin, certains quartiers ou hameaux, pourtant assez importants, n'ont jamais eu de croix.

Ces recherches ont été effectuées par la Commission mémoire de la Bibliothèque.

Ce travail est le fruit d'un travail réalisé en collaboration avec l'association « Le clos du lecteur », l'association « Découverte et nature » et la municipalité de Peaugres.